

MODULARIO
a.c.f. n. 497

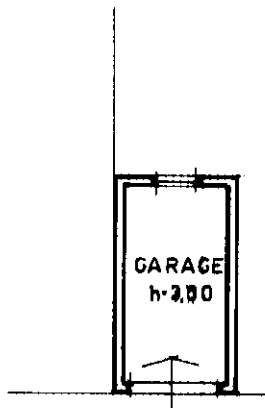


MINISTERO DELLE FINANZE
DIPARTIMENTO DEL TERRITORIO
CATASTO EDILIZIO URBANO (RDL 13-4-1939, n. 652)

MOD. **BN** (CEU)

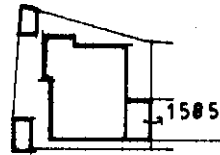
LIRE
200

Planimetria di u.i.u. in Comune di **FALCONARA M.ma** via **DIOTALLEVI** civ. **10**



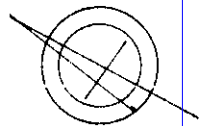
PIANO TERRA

Estratto di mappa
scala 1:1000



VIA DIOTALLEVI

ORIENTAMENTO



SCALA DI 1: 200



Dichiarazione di N.C.
Denuncia di variazione

Compilata dal **Geometra**
(Titolo, cognome e nome)
Bolognini Ennio

RISERVATO ALL'UFFICIO

Ultima planimetria in atti
identificativi catastali

Iscritto all'albo de **i Geometri**

Data presentazione: 09/02/2001 - Data: 16/10/2023 - n. T226934 - Richiedente: BRTMTT89H29G157Q
della provincia di **Ancona** n. **409**
Totale schede: **1** Formato di acquisizione: **A4(210x297)** - Formato stampa richiesto: **A4(210x297)**
data **18.01.2001** Firma **[Signature]**

656 2